MÜHLHAUSEN im Täle

Foto: Gemeinde Mühlhausen im Täle

Ortsplan Wanderkarte

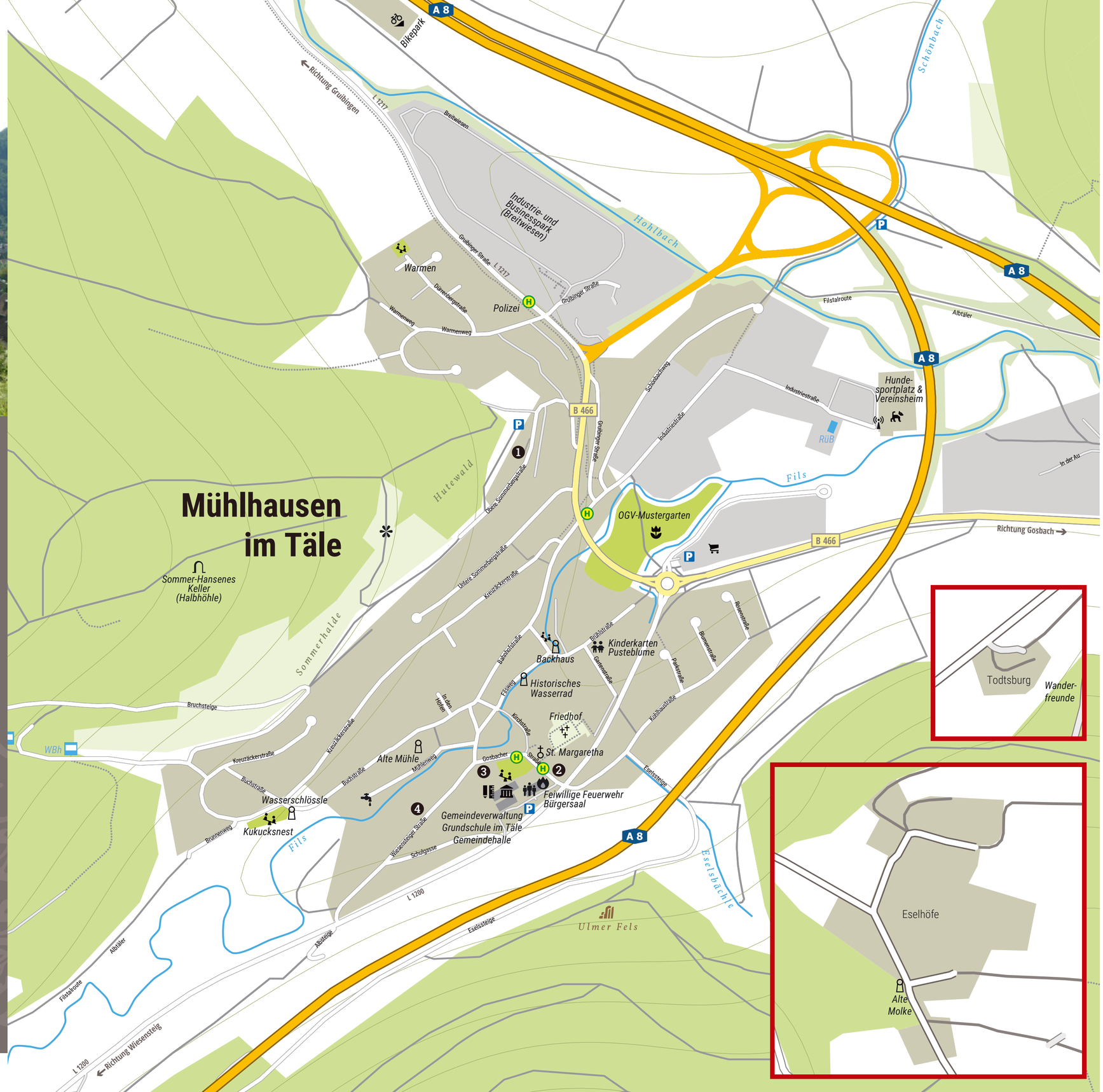

Herausgeber

MÜHLHAUSEN im Täle

Gemeinde Mühlhausen im Täle
Gosbacher Straße 16
73347 Mühlhausen im Täle

Kontakt

Telefon: 07335-9601-0
Fax: 07335-9601-25
Email: gemeinde@muehlhausen-taele.de
Webseite: www.muehlhausen-taele.de
https://fb.me/muehlhausen.taele

Öffnungszeiten

Montag: 07:30 Uhr - 12:00 Uhr
14:00 Uhr - 18:00 Uhr
Dienstag - Freitag: 07:30 Uhr - 12:00 Uhr

Kartografie

VIAMAPS
© Planungsbüro VIA eG | freiluftkonzepte
Geobasisdaten © OpenStreetMap-Mitwirkende

Albtrauf
LANDKREIS GÖPPINGEN
Ein Stück Schwäbische Alb!

Mühlhausen im Täle

Die Ortschaft Mühlhausen im Täle gehört zu den ältesten Siedlungen im Landkreis Göppingen. Bereits im Jahr 861 fand „Mulenhuson" in der Gründungsurkunde des Klosters Wiesensteig Erwähnung. Heute bietet der Ort mit seinen etwas über 1.000 Einwohnern einen attraktiven und modernen Lebensraum mit einer gut funktionieren Infrastruktur für die Bürgerschaft, Vereine, Gewerbe und für unsere Gäste. Eingebunden zwischen Albvorland und Albhochfläche – im sogenannten doppelten Albtrauf - bietet Mühlhausen den idealen Ausgangspunkt für Freizeitaktivitäten aller Art. Hier finden Sie Angebote für Erholung, Wandern, Ausdauersport und für allerlei Entdeckungen in unserer einzigartigen Natur.

Mühlhausen im Täle hat eine Gesamtfläche von 633 ha und liegt auf einer Höhe von 545 m NHN.

Foto: Gemeinde Mühlhausen im Täle

Todtsburger Höhle

Die Todtsburger Höhle hat besonders interessante Farbtönungen der Tropfsteine, die vom Milchweiß bis Schwarzblau reichen. Das Alter der Höhle wird auf ca. 8.300 Jahre geschätzt.

Geöffnet:
01.04. – 30.09.
Schlüssel:
Mo - Fr im Rathaus
Di. - So. im Rest. „Greko"

Gastronomie & Unterkünfte

1 Hotel Restaurant „Höhenblick"

Obere Sommerbergstraße 10
73347 Mühlhausen im Täle
Tel.: 07335/96990-0
info@hotel-hoehenblick.de
www.hotel-hoehenblick.de

2 Griechisches Restaurant „Greko"

Gosbacher Straße 15
73347 Mühlhausen im Täle
Tel.: 07335/185110-0
info@greko-restaurant.de
www.greko-restaurant.de

3 Gasthof „Zum Hirsch"

Gosbacher Straße 4
73347 Mühlhausen im Täle
Tel.: 07335/6360
info@hirsch-muehlhausen.de
www.hirsch-muehlhausen.de

4 Gästehaus „dahoim"

Wiesensteiger Straße 18
73347 Mühlhausen im Täle
Tel.: 07335/924-3551
kontakt@dahoim-stroh.de
www.dahoim-stroh.de

Foto: Tobias Fröhner/Landratsamt Göppingen

Da siehsch ebbes!

Albtraufgänger

Strecke	**16,5 km**
Dauer	**5:15 h**
Auf & Abstieg	**603 / 705 hm**
Start	**Ruine Hiltenburg**
Ziel	**Residenzschloss Wiesensteig**

Die Etappe startet an der eindrucksvollen Ruine Hiltenburg, die einst im Besitz des Helfensteiner Adelgeschlechts war. Von hier folgt der Abstieg über das Hiltental weiter in den Teilort Gosbach. Steil auf den Leinberg hinauf werden anschließend die Anstrengungen mit einer Panoramaaussicht von der romantischen Kreuzkapelle auf das obere Filstal belohnt.

Durch idyllisches Wäldertal gelangt man in die Ortschaft Mühlhausen im Täle, zentral gelegen im schönen Goißatäle. Ziegen (Goiß) gaben dem Tal seinen Kosenamen. Der typisch schwäbische Namen entstand in einer Zeit, als eine eigene Ziege dem Menschen Milch, Käse und Felle lieferte. Viele Familien hatten daher eine eigene Goiß.

Foto: Gemeinde Mühlhausen im Täle

Wege oberhalb Mühlhausens

Buch-Weg

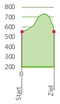

Strecke	**4,7 km**
Dauer	**1,5 h**
Auf & Abstieg	**177 hm**
Start/Ziel	**Parkplatz Höhenblick**

Vom Parkplatz „Höhenblick" führt der Rundwanderweg direkt auf die malerische Hochfläche Buch. Von der Freifläche an der Sommerhalde bietet sich ein einzigartiger Ausblick auf die Ortschaft Mühlhausen aber auch auf die Aufstiegsstraße der Autobahn A8.

An Sommerberg gelegen liegt auch der Hutewald mit einer wunderschönen Wacholderheide, die das Landschaftsbild am Albtrauf maßgeblich prägt und wiederspiegelt. Mit offenen Wiesen und Heckenlandschaften auf der Hochfläche Buch geht es dann wieder zurück. In Richtung Sterneck in Wiesensteig kommt man an den imposanten Bauwerken der Neubaustrecke Wendlingen-Ulm vorbei. Gerade über dem Portal Buch bieten sich beeindruckende Aussichten auf die Eisenbahntunnel und beide Filstalbrücken.

Foto: Gemeinde Mühlhausen im Täle

Wo die Esel daheim sind...

Eselhöfe-Tour

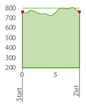

Strecke	**8,7 km**
Dauer	**2,5 h**
Auf & Abstieg	**128 hm**
Start/Ziel	**Wanderparkplatz Eselhöfe**

Idyllisch auf der Hochfläche zur Schwäbischen Alb, mehr als 200 Meter über der Gemeinde Mühlhausen, liegt der Ortsteil Eselhöfe. Die Eselhöfe-Tour verbindet Wälder und Feldwege mit der Todtsburger Höhle und dem Todtsburger Schacht, oder dem Steinernen Weib oberhalb von Wiesensteig.

Charakteristisch für die Tour sind freie Wälder mit spannenden Felsformationen und herrlichen Ausblicken ins Obere Filstal. Früher wurden zwischen den Eselhöfen auf der Albhochfläche und der Gemeinde Mühlhausen im Täle Getreide mit dem im Filstal vorhandenen Wasser getauscht. Diese Austauschgüter wurden mit Esel- und später Ochsengespannen über die Steige transportiert.

Foto: Gemeinde Mühlhausen im Täle

Durch Tal und Weg zur Kreuzkapelle

Schönbachrunde

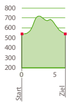

Strecke	**6,5 km**
Dauer	**2 h**
Auf & Abstieg	**215 hm**
Start/Ziel	**Parkplatz Schönbachtal**

Vom Parkplatz Schönbachtal an der Autobahnbrücke A8 führt der Wanderweg direkt durchs Tal entlang des Schönbaches und weiter zu den Hängen des Rufsteins. Die Wiesen werden hier zum Großteil durch Ziegen- und Schafbeweidung freigehalten.
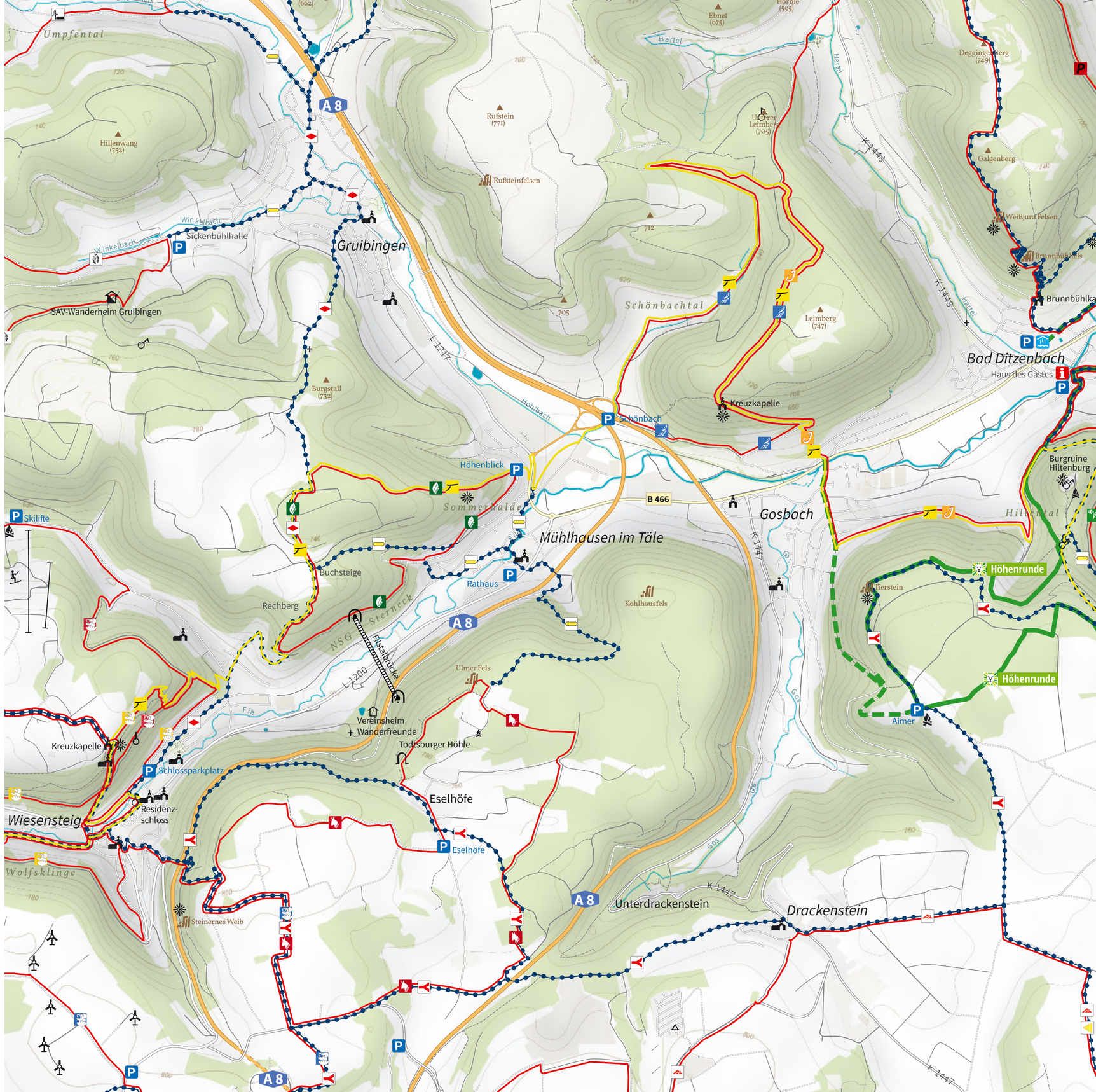
Dadurch entstehen Wocholderheiden und Magerrasen, die das Landschaftsbild am Albtrauf prägen. Der Weg führt weiter durch den Wald auf die Anhöhe der Kreuzkapelle mit einem besonderen Blick auf die Gemeinden Gosbach und Mühlhausen im Täle. Im Filstal ist das besondere Kleinod weithin sichtbar und lädt zur stillen Einkehr ins Innere ein. Zurück über Gosbach und unterhalb des Leimbergs schließt die Tour wieder am Ausgangspunkt, dem Parkplatz Schönbachtal.