



GEMEINDE Mühlhausen im Täle

BEBAUUNGSPLAN „Kreuzäcker II - Erweiterung“

TEXTTEIL (Teil B)

I. BEBAUUNGSPLAN

II. ÖRTLICHE BAUVORSCHRIFTEN

VORENTWURF

Aufstellungsbeschluss gem. § 2 (1) BauGB:	23.09.2019
Frühzeitige Beteiligung der Behörden und sonstigen Träger öffentlicher Belange gem. § 4 Abs. 1 BauGB mit Schreiben vom:
Frühzeitige Beteiligung der Öffentlichkeit nach § 3 Abs. 1 BauGB: bis
Feststellung des Entwurfes und Auslegungsbeschluss:
Beteiligung der Behörden und sonstigen Träger öffentlicher Belange gem. § 4 Abs. 2 BauGB mit Schreiben vom:
Öffentliche Auslegung gem. § 3 Abs. 2 BauGB: bis
Satzungsbeschluss gem. § 10 (1) BauGB:

Ausgefertigt:

Der textliche und zeichnerische Inhalt des Bebauungsplanes stimmt mit dem Satzungsbeschluss überein. Die für die Rechtswirksamkeit maßgebenden Verfahrensvorschriften wurden beachtet.

Mühlhausen im Täle, den

.....
Bernd Schaefer (Bürgermeister)

Durch ortsübliche Bekanntmachung am:
ist der Bebauungsplan gem. § 10 BauGB in Kraft getreten.

Plandatum: 25.01.2021



Dipl.-Ing. (FH) Manfred Mezger
Freier Stadtplaner

mquadrat kommunikative Stadtentwicklung
Badstraße 44 T 0 71 64 . 1 47 18 - 0
73087 Bad Boll F 0 71 64 . 1 47 18 - 18

I. PLANUNGSRECHTLICHE FESTSETZUNGEN

Bebauungsplan „Kreuzäcker II - Erweiterung“ (nach § 9 BauGB)

Rechtsgrundlagen:

- **Baugesetzbuch (BauGB)** in der Fassung der Bekanntmachung vom 3. November 2017 (BGBl. I S. 3634)
- **Baunutzungsverordnung (BauNVO)** in der Fassung der Bekanntmachung vom 21. November 2017 (BGBl. I S. 3786).
- **Planzeichenverordnung (PlanzV)** vom 18. Dezember 1990 (BGBl. 1991 I S. 58), zuletzt geändert durch Artikel 3 des Gesetzes vom 04. Mai 2017 (BGBl. I S. 1057)

1. Art der baulichen Nutzung

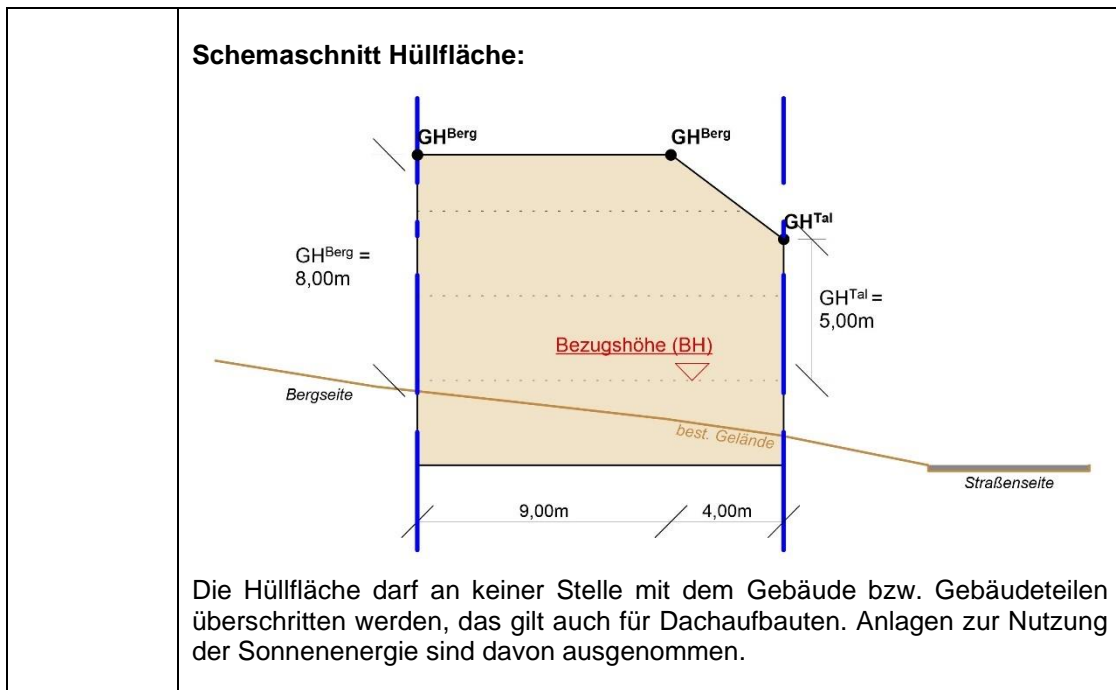
(§ 9 (1) 1 BauGB, i.V.m. § 1-15 BauNVO)

WA	<p>Allgemeines Wohngebiet (WA) Siehe Plandarstellung/Nutzungsschablone</p> <p><u>zulässig</u> sind:</p> <ol style="list-style-type: none"> (1) Wohngebäude (2) die der Versorgung des Gebietes dienenden Läden, Schank- und Speisewirtschaften sowie nicht störende Handwerksbetriebe, (3) Anlagen für kirchliche, kulturelle, soziale, gesundheitliche und sportliche Zwecke. <p>Die in § 4 (3) BauNVO sonstigen genannten ausnahmsweise zulässige Nutzungen sind <u>nicht</u> zulässig.</p>
-----------	---

2. Maß der baulichen Nutzung


(§ 9 (1) 1 BauGB, i.V.m. § 16-21a BauNVO)

	<p>Grundflächenzahl (GRZ) Siehe Planeinschrieb/Nutzungsschablone</p>
	<p>Höhe der baulichen Anlage Siehe Planeinschrieb/Nutzungsschablone</p> <p>Die maximale Höhe der baulichen Anlagen wird durch die Festsetzung einer Hüllfläche definiert. Diese Hüllfläche wird durch die Verbindungslinien der jeweiligen Bezugshöhe, der Baugrenzen und der festgesetzten Höhen GH^{Berg} und GH^{Tal} (siehe Schemaschnitt) gebildet.</p> <p>Unterer Bezugspunkt für die Hüllfläche ist die Bezugshöhe (BH) über Normal Null (NN). Diese ist für jedes Baugrundstück individuell festgelegt (siehe Planeinschrieb).</p>




3. Bauweise

(§ 9 (1) 2 BauGB, i.V.m. § 22 BauNVO)

	ED = offene Bauweise, es sind nur Einzel- und Doppelhäuser zulässig.
---	--

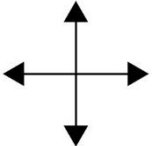
4. Überbaubare und nicht überbaubare Grundstücksflächen

(§ 9 (1) 2 BauGB, i.V.m. § 23 BauNVO)

	<p>Überbaubare Grundstücksflächen Siehe Plandarstellung</p> <p>Die überbaubaren Grundstücksflächen sind durch Baugrenzen bestimmt.</p>
---	---

5. Stellung der baulichen Anlagen

(§ 9 (1) 2 BauGB)

	<p>Hauptgebäuerichtung Siehe Planeinschrieb</p> <p>Die Stellung der baulichen Anlagen wird durch die Festsetzung von Hauptgebäuerichtungen festgesetzt.</p> <p>Dächer untergeordneter Gebäudeteile, wie z.B. Nebenfirste von Zwerchgiebeln und -häusern (Querbauten), können von der Hauptgebäuerichtung abweichen.</p>
---	--

	Die maximale Länge von Nebendachfirsten ist auf 1/2 der Länge des Hauptdachfirstes begrenzt. Die Länge des Hauptdachfirstes wird hierbei zwischen den Außenkanten der Giebelwände ermittelt.
--	--

6. Nebenanlagen

(§ 9 (1) 4 BauGB i.V.m. § 14 (1) und § 23 (5) BauNVO)

	<p>Nebenanlagen</p> <p>Im Plangebiet sind Nebenanlagen, sofern es sich um Gebäude handelt, außerhalb der überbaubaren Grundstücksflächen bis max. 20 m³ umbauten Raum zulässig.</p> <p>Sie haben einen Abstand von 0,5 m zu öffentlichen Verkehrsflächen einzuhalten.</p> <p>Pro Grundstück ist maximal ein Gebäude als Nebenanlage möglich.</p>
--	--

7. Stellplätze und Garagen

(§ 9 (1) 4 BauGB, i.V.m. § 12 (2) BauNVO)

	<p>Garagen, überdachte Stellplätze und offene Stellplätze sind innerhalb und außerhalb der überbaubaren Grundstücksflächen zulässig.</p> <p>Mit Garagen und überdachten Stellplätzen ist ein Mindestabstand von 0,5 m zu den öffentlichen Verkehrsflächen (auch Fußwegen) einzuhalten. Vor nicht in das Hauptgebäude integrierten Garagen muss ein Stauraum von min. 5,0 m vorhanden sein.</p>
--	--

8. Flächen oder Maßnahmen zum Schutz, zur Pflege und zur Entwicklung von Boden, Natur und Landschaft

(§ 9 (1) 20 BauGB)

	Zur Beleuchtung sind insektenfreundliche Leuchtmittel (z.B. Natriumdampfhochdrucklampen (HSE/T-Lampen) oder LED) und Leuchten (z.B. mit Richtcharakteristik und vollständig gekapselter Lampengehäuse gegen das Eindringen von Insekten) zu verwenden.
--	--

II. ÖRTLICHE BAUVORSCHRIFTEN

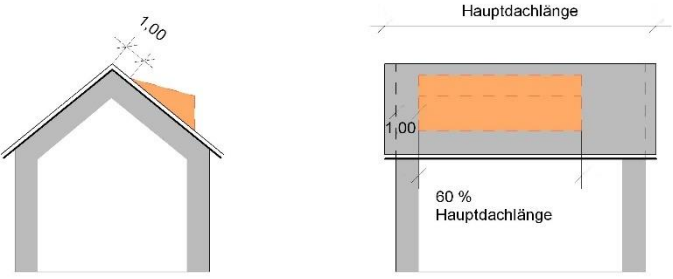
zum Bebauungsplan „Kreuzäcker II - Erweiterung“ (nach § 74 LBO)

Rechtsgrundlagen:

- Die **Landesbauordnung (LBO)** für Baden-Württemberg in der Fassung vom 5. März 2010 (GBl. S. 357, 416), zuletzt geändert durch Gesetz vom 18. Juli 2019 (GBl. S. 313)
- **Gemeindeordnung Baden-Württemberg (GemO)** in der Fassung vom 24. Juli 2000 (GBl. 2000, 581, ber. S. 698), zuletzt geändert durch Artikel 16 des Gesetzes vom 21. Mai 2019 (GBl. S. 161, 186).

1. Äußere Gestaltung baulicher Anlagen

(§ 74 (1) 1 LBO)

	<p>Dachform und Dachneigung Hauptgebäude Siehe Nutzungsschablone</p> <p>Es sind Satteldächer, Walmdächer und Zeltdächer mit einer Dachneigung zwischen 18 und 35 Grad sowie begrünte Flachdächer zulässig.</p>
	<p>Dachdeckung und Dachbegrünung</p> <p>Es sind nur rote, rotbraune, braune, dunkelgraue und schwarze Ziegel und Dacheindeckungselemente zulässig, ausgenommen hiervon sind Anlagen zur Solarenergienutzung und bepflanzte Dachflächen.</p> <p>Glänzende und reflektierende Dacheindeckungselemente sind nicht zulässig. Ausgenommen hiervon sind Anlagen zur Solarenergienutzung.</p>
	<p>Dachaufbauten</p> <p>Dachaufbauten sind bis zu einer maximalen, additiven Länge von 60% der zugehörigen Hauptdachlänge zulässig.</p> <p>Der Abstand zur Giebelwand darf 1,0 m nicht unterschreiten. Der obere Dachanschluss muss mindestens 1,0 m unterhalb des Hauptdachfirstes liegen (gemessen auf der Dachschräge).</p> <div style="text-align: center;">  </div>

2. Einfriedungen

(§ 74 (1) 3 LBO)

	<p>Zu öffentlichen Straßenverkehrsflächen sind tote Einfriedungen nur bis maximal 1,20 m Höhe und lebende Einfriedungen nur bis maximal 1,80 m Höhe zulässig.</p> <p>Die Höhe wird dabei von der angrenzenden Verkehrsfläche gemessen.</p> <p>Entlang öffentlicher Verkehrswege ist ein Mindestabstand von 0,5 m einzuhalten.</p>
--	---

3. Stellplätze

(§ 74 (2) 2 LBO)

	<p>Je Wohneinheit sind mindestens 2,0 Stellplätze herzustellen. Bei Bruchzahlen ist aufzurunden.</p>
--	--

III. HINWEISE

zum Bebauungsplan „Kreuzäcker II - Erweiterung“
und zu den örtlichen Bauvorschriften zum Bebauungsplan „Kreuzäcker II - Erweiterung“

1. Im Planungsgebiet sind bisher noch keine archäologischen Fundplätze bekannt geworden. Es ist jedoch nie vollständig auszuschließen, dass im Rahmen von Bodeneingriffen archäologische Funde und / oder Befunde zutage treten können. Gemäß § 20 Denkmalschutzgesetz ist in einem solchen Fall die Kreisarchäologie Göppingen (07161-50318-0 oder 5031817; 0173-9017764; r.rademacher@landkreis-goeppingen.de) und das Regierungspräsidium Stuttgart / Ref. 86 Denkmalpflege umgehend zu benachrichtigen. Funde/Befunde sind bis zum Ablauf des vierten Werktags nach der Anzeige in unverändertem Zustand zu erhalten, sofern nicht die zuständigen Stellen mit einer Verkürzung der Frist einverstanden sind. Auf die Ahndung von Ordnungswidrigkeiten (§ 27 DSchG) wird hingewiesen. Bei der Sicherung und Dokumentation archäologischer Substanz ist zumindest mit kurzfristigen Leerzeiten im Bauablauf zu rechnen.

Darüber hinaus können bei tiefer in den Untergrund eingreifenden Maßnahmen jederzeit auch archäologisch/paläontologisch wichtige Tier- und Pflanzenreste zutage treten. Nach § 2 des Denkmalschutzgesetzes unterliegen entsprechende organische Reste und Fossilien ebenfalls dem Denkmalschutz, so dass zumindest auffällige Versteinerungen und Knochen meldepflichtig sind.

2. Regelung zum Schutz des Bodens: Gem. § 1 a (2 u. 3) BauGB, § 202 BauGB, §§ 1, 2 u.7 BBodSchG ist mit dem Boden sparsam und schonend umzugehen. Beeinträchtigungen der natürlichen Bodenfunktionen sind so weit als möglich zu vermeiden.

Sämtlicher auf dem Gelände befindlicher Oberboden (Mutterboden), der für die Bebauung abgetragen werden muss, ist von Arbeitsbeginn in der anstehenden Tiefe zu sichern und nach Möglichkeit innerhalb des Geltungsbereichs des Bebauungsplans zu verwerten. Der Oberboden ist in nutzbarem Zustand zu erhalten und vor Vernichtung und Vergeudung zu schützen (Schutz des Mutterbodens gemäß § 202 BauGB). Bei erforderlichen Geländeaufschüttungen innerhalb des Baugebietes darf der Mutterboden des Urgeländes nicht überschüttet werden, sondern ist zuvor abzuschleppen. Für Auffüllungen ist ausschließlich Aushubmaterial (Unterboden) zu verwenden. Der erforderliche Bodenabtrag ist schonend und unter sorgfältiger Trennung von Mutterboden und Unterboden durchzuführen. Unnötiges Befahren oder Zerstören von Mutterboden auf verbleibenden Flächen ist nicht zulässig.

3. Wird die Erdgeschossfußbodenhöhe unterhalb der Rückstauenebene festgelegt, sind bei der Planung der Grundstücksentwässerung die in der DIN 1986 Teil 1 Abschnitt 7 festgelegten Bedingungen besonders zu beachten (Heben über die Rückstauenebene, Rückstauschleife).
4. Objektbezogene Baugrunduntersuchungen gemäß DIN 4020 und Gründungsberatung durch ein privates Ingenieurbüro werden empfohlen.